



105.1 KMS - 231 M desnivel positivo

Ruta para bicicleta de montaña, mixta o gravel, siguiendo el Corredor Verde a través del cauce del Río Segura hasta la ciudad de Murcia.




32.9 KMS - 231 M desnivel positivo

Ruta muy tranquila e ideal para hacer en familia, para MTB, mixta o gravel, y a través siempre de carril bici, vía verde o de los senderos de la Laguna de la Mata.




105.5 KMS - 887 M desnivel positivo

Ruta para bicicleta de carretera con el Port d'Albatera, de segunda categoría, como dificultad principal. Con vuelta a través de la localidad de Orihuela.




38 KMS - 285 M desnivel positivo

Ruta para bicicleta de carretera que nos llevará hasta Algorfa por Castillo de Montemar, con una vuelta a Guardamar del Segura por Benijófar.




45.9 KMS - 198 M desnivel positivo

Ruta para bicicleta de montaña o gravel, que nos llevará a través de la Vía Verde de Torrevieja, un camino por la naturaleza que bordea la laguna salina de esta localidad.





68 KMS - 519 M desnivel positivo

Ruta para bicicleta de carretera, con un desnivel bastante suave, y con destino al Embalse de la Pedrera, donde contaremos con unas espectaculares vistas.





66.2 KMS - 135 M desnivel positivo

Ruta para bicicleta de montaña, mixta o gravel, con inicio y final en el Corredor Verde del Río Segura, y volviendo el Parque Natural el Fondo. Ideal para disfrutar de la naturaleza y del ciclismo en la zona de Guardamar del Segura.





80 KMS - 459 M desnivel positivo

Ruta para bicicleta de carretera. Desde Guardamar del Segura hasta Crevillent en constante subida, bajando hasta Albatera por el Barranc de Sant Gaietà y con vuelta a través de San Isidro y San Fulgencio.

73.3 KMS - 226 M desnivel positivo

Recorrido hasta la ciudad de Elx cruzando la zona agrícola del Camp d'Elx. Recorre en bici su Palmeral, declarado Patrimonio de la Humanidad por la UNESCO, antes de volver a Guardamar del Segura.




69.1 KMS - 338 M desnivel positivo

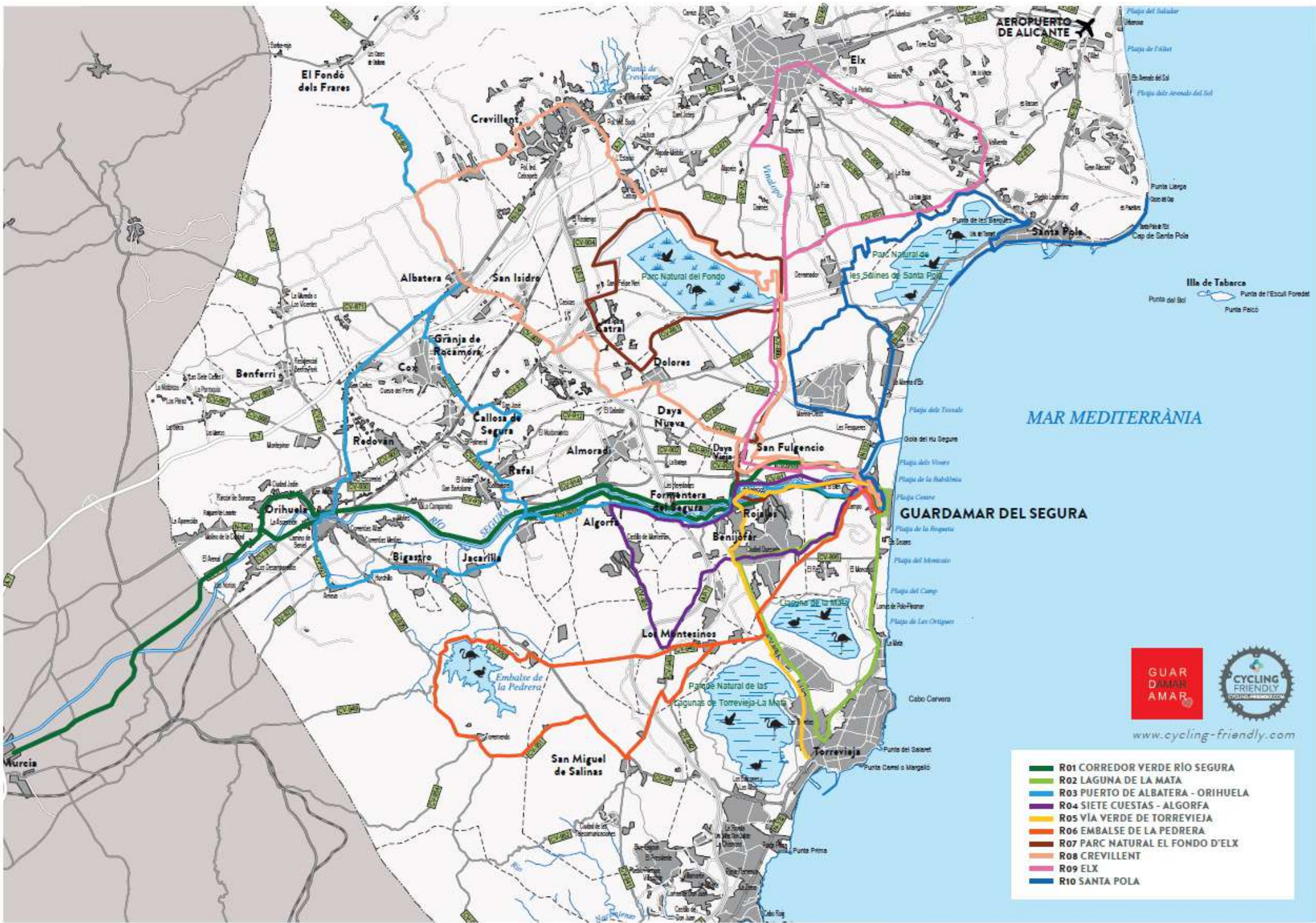
Ruta para bicicleta de montaña que nos llevará hasta Santa Pola, donde llegaremos hasta su faro. Poco desnivel en un recorrido muy tranquilo por caminos de tierra y carreteras con poco tráfico.




Guardamar del Segura es -por excelencia- un gran destino para el ciclismo. A media hora al sur del Aeropuerto de Alicante estamos junto a la desembocadura del río Segura, con 15 km de playas de arena dorada bordeando un bosque mediterráneo sobre dunas de gran belleza. La comarca es una de las huertas fluviales llanas más antiguas de España con sierras al interior. Con un alojamiento de calidad -hoteles, apartamentos y campings- Guardamar le ofrece su historia, sus fiestas, su cocina así como su pasión por los deportes. Visiten nuestra web: www.guardamarturismo.com o escribenos a guardamarturismo@gmail.com. Han encontrado ese lugar especial donde pasar unas vacaciones relajadas e inolvidables.



Queda prohibida la reproducción total o parcial de este folleto por cualquier medio electrónico o mecánico sin autorización por escrito del Ayuntamiento de Guardamar.



AEROPUERTO DE ALICANTE

MAR MEDITERRÀNIA

GUARDAMAR DEL SEGURA



www.cycling-friendly.com

- R01 CORREDOR VERDE RÍO SEGURA
- R02 LAGUNA DE LA MATA
- R03 PUERTO DE ALBATERA - ORIHUELA
- R04 SIETE CUESTAS - ALGORFA
- R05 VÍA VERDE DE TORREVEJIA
- R06 EMBALSE DE LA PEDRERA
- R07 PARC NATURAL EL FONDO D'ELX
- R08 CREVILLENT
- R09 ELX
- R10 SANTA POLA